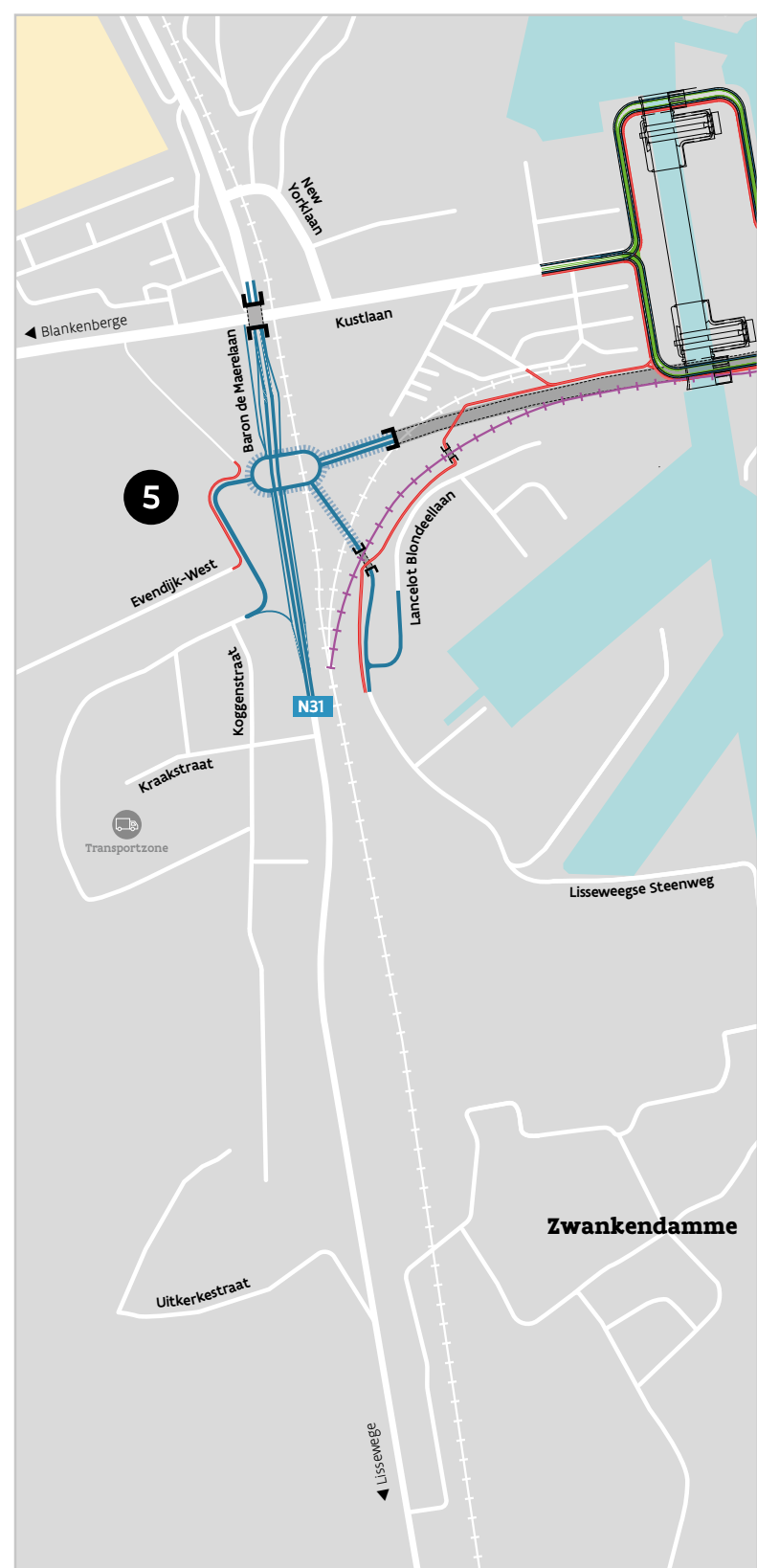


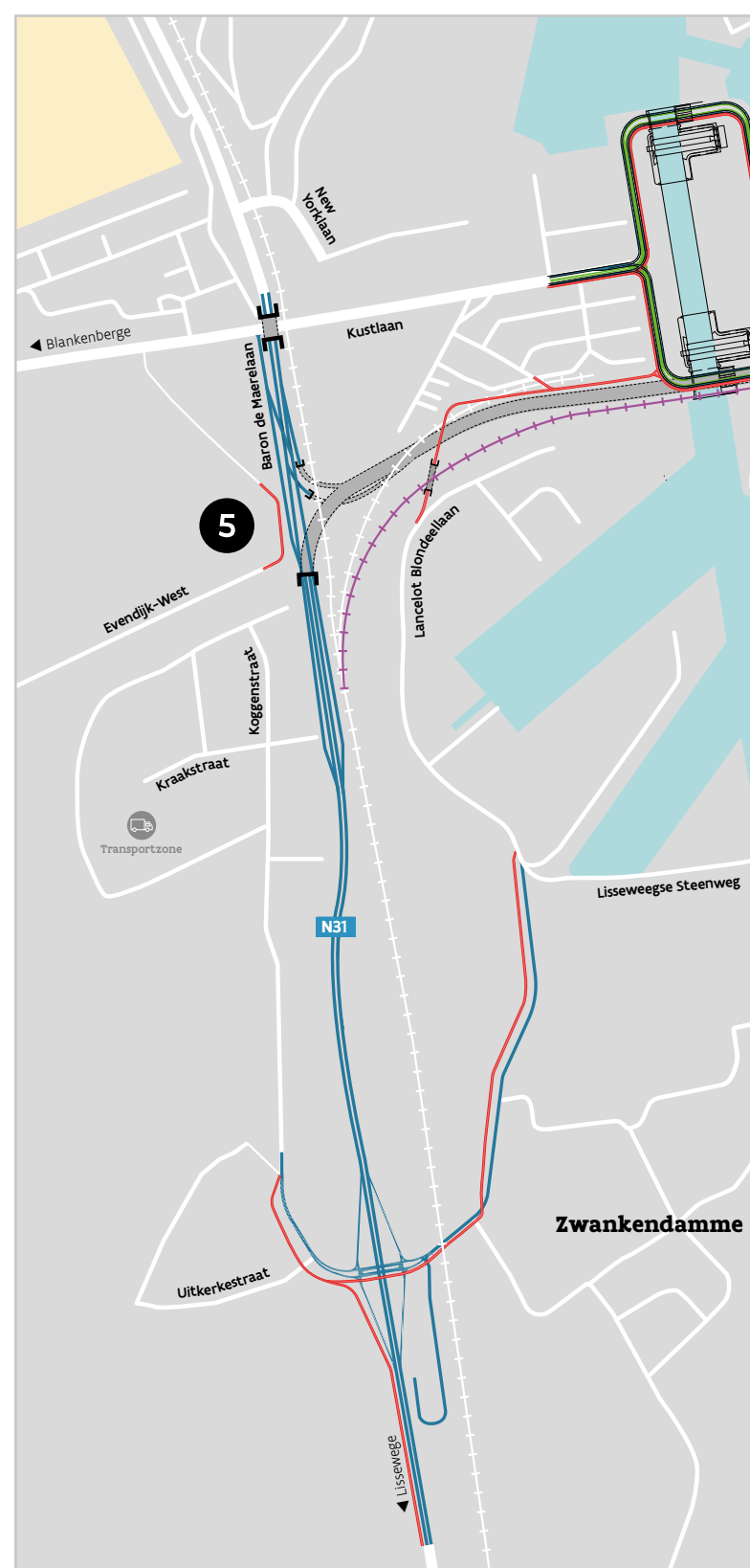
# Alternatieven voor de Westelijke ontsluiting

## OVONDE



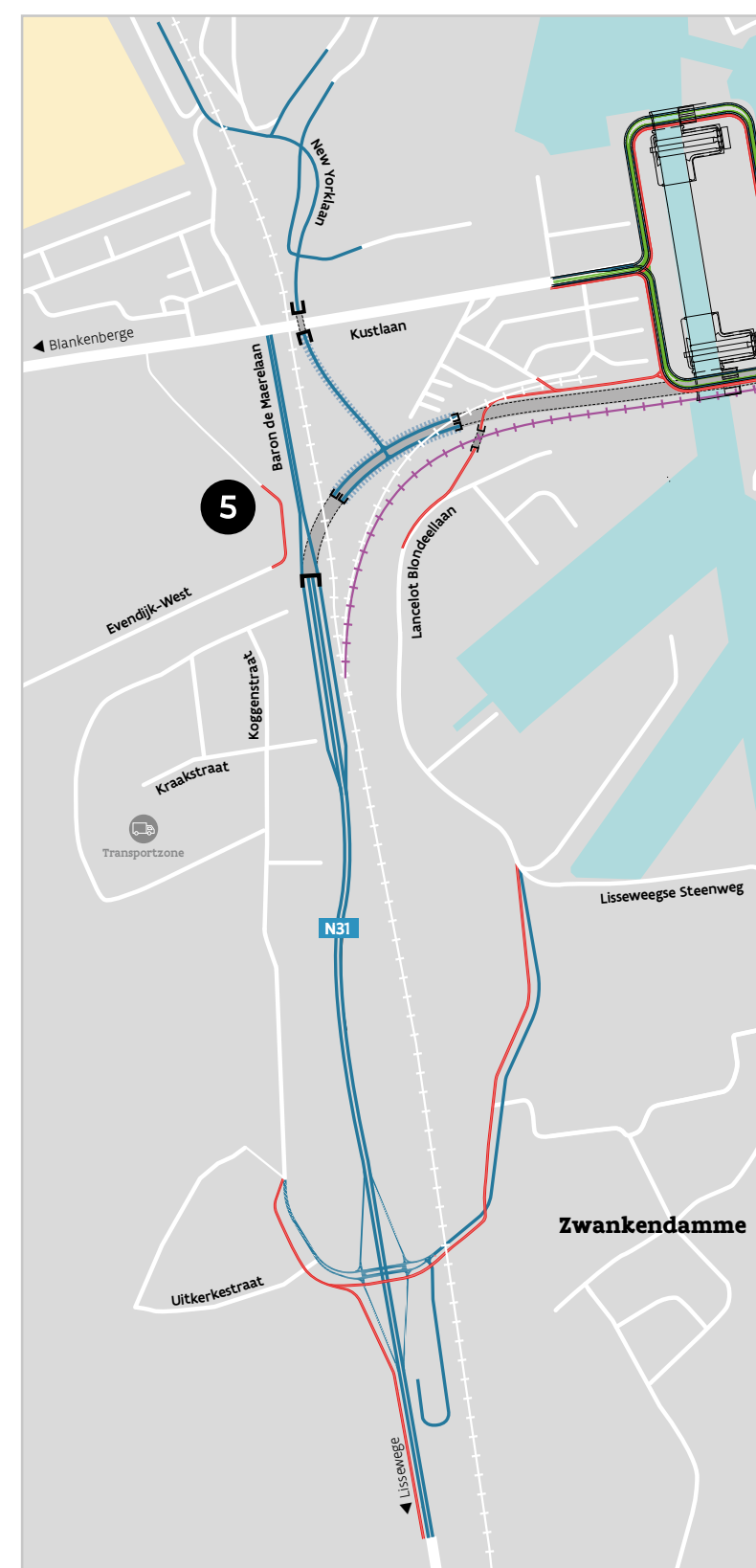
- Ter hoogte van Evendijk-West komt een **ovonde**. Al het verkeer dat van de N31 naar de Nx en omgekeerd wil rijden, moet de ovonde nemen. De Baron De Maerelaan (N31) behoudt zijn huidige functie.
- Er komt een rechtstreekse **verbinding** tussen de ovonde en de **transportzone** en een bypass van de transportzone richting de N31.
- Er komt een rechtstreekse **verbinding** tussen de **Lancelot Blondeellaan** en **de ovonde**.
- De **aansluiting** met **Zwankendamme** blijft **behouden**.

## WISSELAAR LINKS VAN SPOORWEG



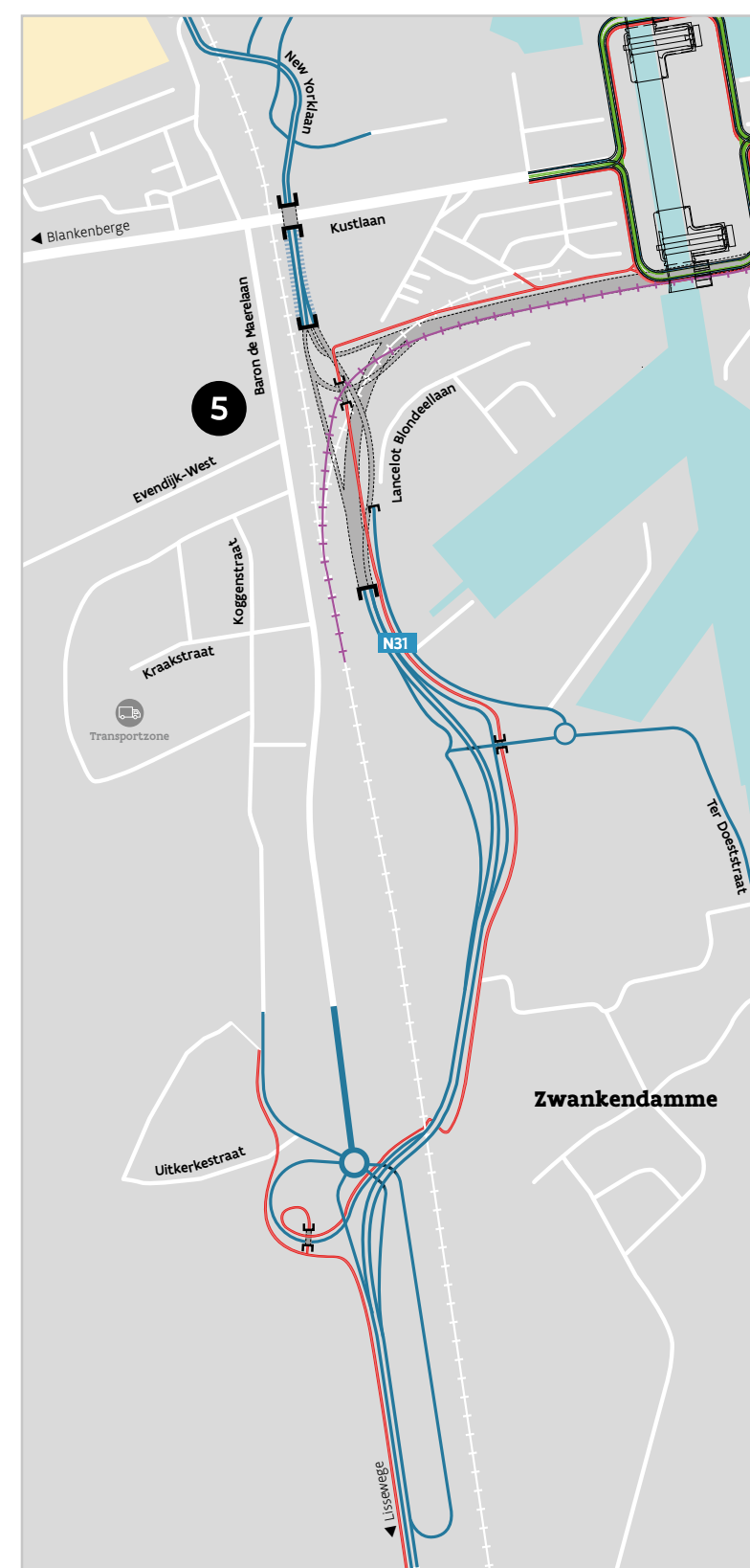
- Ter hoogte van Evendijk-West komt een **wisselaar die links van het spoor ligt**. Al het verkeer dat van de N31 naar de Nx en omgekeerd wil rijden, moet de wisselaar nemen. De Baron De Maerelaan (N31) behoudt zijn huidige functie.
- De **verbinding** tussen Zwankendamme en de Baron de Maerelaan (N31) **verschuift** richting Zeebrugge. We leggen een **nieuw op- en afrittencomplex** aan ter hoogte van de Uitkerkestraat.

## WISSELAAR RECHTS VAN SPOORWEG



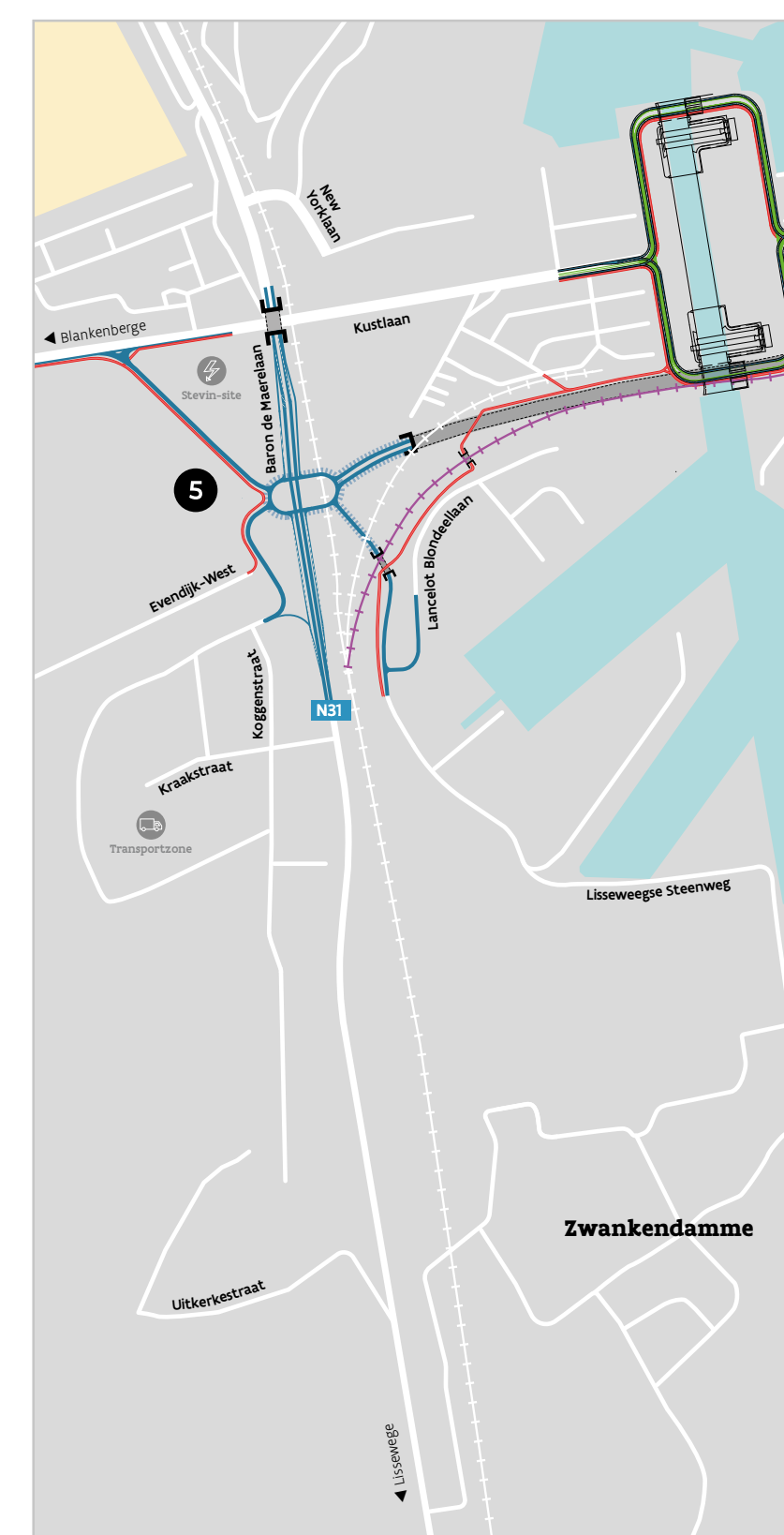
- Ter hoogte van de New Yorklaan komt een **tunnel onder de Kustlaan** voor het verkeer richting Voorhaven-West.
- Ter hoogte van Evendijk-West komt een **wisselaar die rechts van het spoor ligt**. Al het verkeer dat van de N31 naar de Nx en omgekeerd wil rijden, moet de wisselaar nemen. Het lokaal verkeer rijdt via de Baron de Maerelaan richting de Kustlaan.
- De **verbinding** tussen Zwankendamme en de Baron de Maerelaan (N31) **verschuift** richting Zeebrugge. We leggen een **nieuw op- en afrittencomplex** aan ter hoogte van de Uitkerkestraat.

## N31 VOLLEDIG HERLEGD



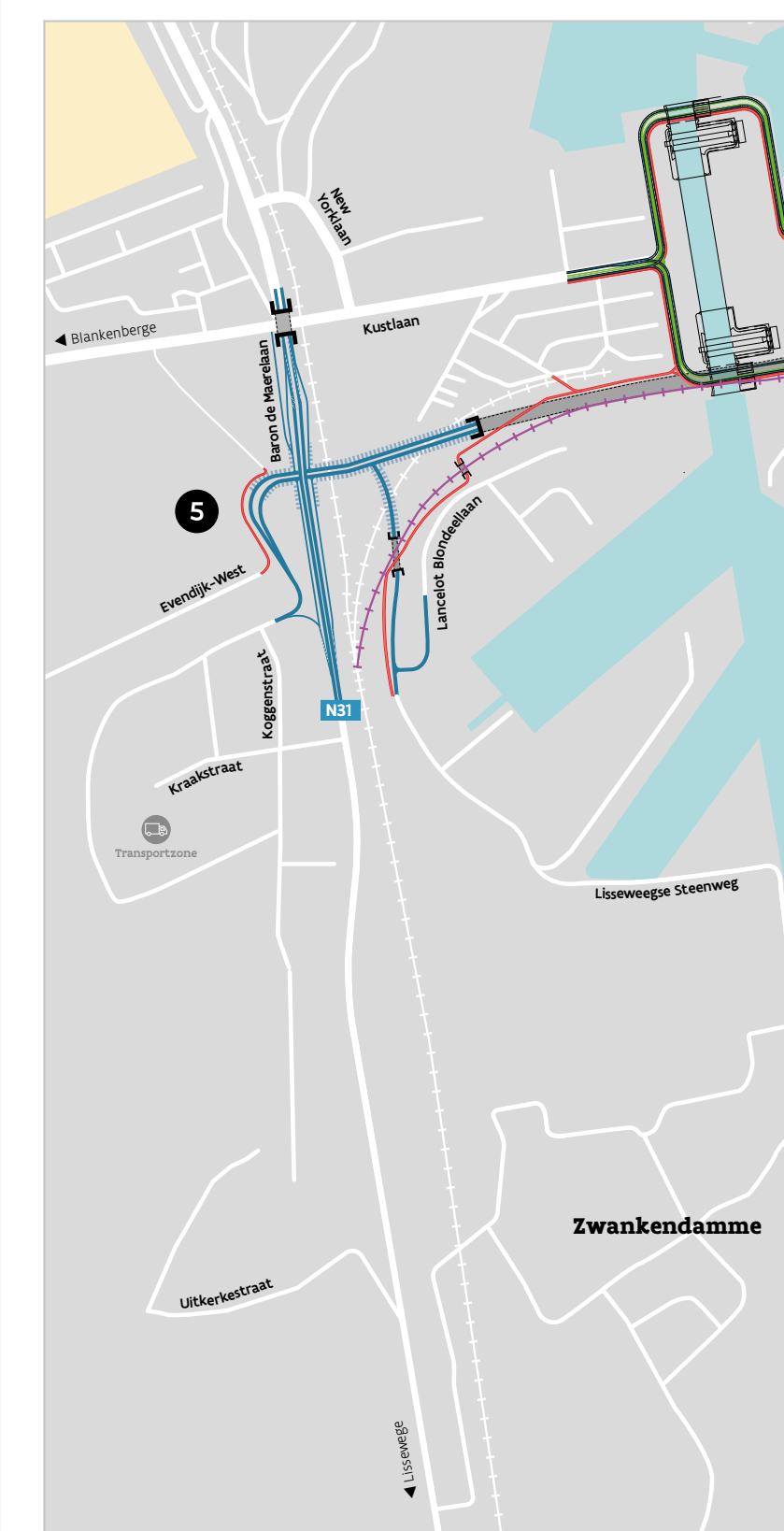
- Ter hoogte van de New Yorklaan komt een **tunnel onder de Kustlaan** voor het verkeer richting Voorhaven-West.
- Ter hoogte van Zwankendamme scheiden we het lokaal verkeer, doorgaand verkeer en havenverkeer via een **wisselaar**. De Baron de Maerelaan wordt een weg voor lokaal verkeer tussen de Kustlaan en Zwankendamme.
- Binnen het havengebied wordt een nieuwe weg aangelegd die de **verbinding** maakt tussen de **N31 in Zwankendamme** en de **Nx**.

## OVONDE MET NIEUWE WEG LANGS STEVIN-SITE



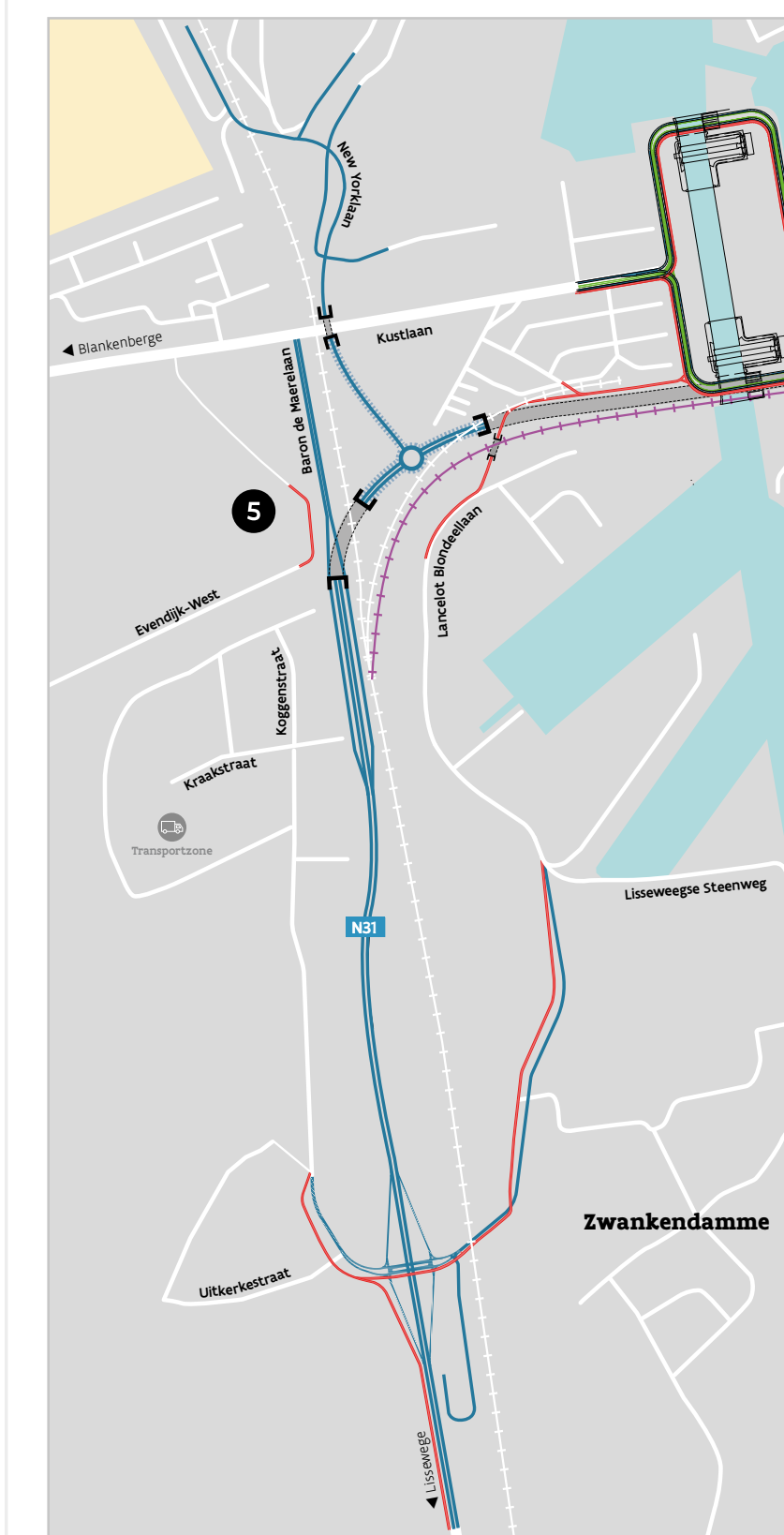
- Ter hoogte van Evendijk-West komt een **verlaagde ovonde**. Al het verkeer dat van de N31 naar de Nx en omgekeerd wil rijden, moet de ovonde nemen. De Baron De Maerelaan (N31) behoudt zijn huidige functie.
- Het verkeer tussen de N31 en de Kustlaan verloopt via een **nieuwe weg** die langs de **site Stevin** loopt.
- Er komt een rechtstreekse **verbinding** tussen de ovonde en de **transportzone** en een bypass van de transportzone richting de N31.
- Er komt een rechtstreekse **verbinding** tussen de **Lancelot Blondeellaan** en **de ovonde**.
- De **aansluiting** met **Zwankendamme** blijft **behouden**.

## KRUISPUNT



- Ter hoogte van Evendijk-West komt een **verlaagd kruispunt**. Al het verkeer dat van de N31 naar de Nx en omgekeerd wil rijden, moet het kruispunt nemen. De Baron De Maerelaan (N31) behoudt zijn huidige functie.
- Er komt een rechtstreekse **verbinding** tussen het verlaagde kruispunt en de **transportzone** en een bypass van de transportzone richting de N31.
- Er komt een rechtstreekse **verbinding** tussen de **Lancelot Blondeellaan** en **het kruispunt**.
- De **aansluiting** met **Zwankendamme** blijft **behouden**.

## VERLAAGDE ROTONDE



- Ter hoogte van de New Yorklaan komt een **tunnel onder de Kustlaan** voor het verkeer richting Voorhaven-West.
- Rechts van de Baron de Maerelaan komt een **verlaagde rotonde**. Al het verkeer dat van de N31 naar de Nx en omgekeerd wil rijden, moet de rotonde nemen. Het lokaal verkeer rijdt via de Baron de Maerelaan richting de Kustlaan.
- De verbinding tussen Zwankendamme en de Baron de Maerelaan (N31) **verschuift** richting Zeebrugge. We leggen een **nieuw op- en afrittencomplex** aan ter hoogte van de Uitkerkestraat.